













































Provincia	IERI	OGGI	DOMANI	DOPODOMANI
	21/07	22/07	23/07	24/07
<b>BERGAMO</b>	disagio debole 	normalità 	normalità 	normalità 
<b>BRESCIA</b>	disagio debole 	normalità 	normalità 	disagio debole 
<b>COMO</b>	disagio debole 	normalità 	normalità 	disagio debole 
<b>CREMONA</b>	disagio debole 	normalità 	normalità 	disagio debole 
<b>LECCO</b>	normalità 	normalità 	normalità 	normalità 
<b>LODI</b>	disagio debole 	normalità 	disagio debole 	disagio debole 
<b>MANTOVA</b>	disagio debole 	normalità 	disagio debole 	disagio debole 
<b>MILANO</b>	disagio debole 	normalità 	normalità 	disagio debole 
<b>PAVIA</b>	disagio debole 	normalità 	disagio debole 	disagio debole 
<b>SONDRIO</b>	normalità 	normalità 	normalità 	normalità 
<b>VARESE</b>	disagio debole 	normalità 	normalità 	disagio debole 

### Legenda

#### Scala disagio

	1 Normalità
	2 Disagio debole
	3 Disagio moderato
	4 Disagio forte
	5 Disagio molto forte

#### Note

- 1) La valutazione delle condizioni di disagio è basata sull'indice "Humidex" ( Masterton J.M., Richardson F.A., 1979 ) con scala di intensità riadattata da ARPA-SMR Lombardia.
- 2) Il livello di disagio per ciascuna Provincia è riferito alle aree di pianura e di fondovalle. I livelli indicati nella colonna "IERI" derivano da *misure* di temperatura e umidità, quelli nelle successive colonne da valori *previsti* dei medesimi parametri.
- 3) Per le aree urbane di Milano e Brescia restano operativi i bollettini emessi dal Dipartimento della Protezione Civile. Si precisa che tali prodotti si basano su impostazioni differenti rispetto a quelle adottate da ARPA-SMR Lombardia.

PROSSIMA EMISSIONE **MERCOLEDÌ 23 LUGLIO 2008**

Elaborazioni ARPA su dati: Centro Europeo Previsioni a Medio Termine (ECMWF), Servizio Meteo Aeronautica

**HUMIDEX** Internet: [www.arpalombardia.it/meteo](http://www.arpalombardia.it/meteo)

ARPA LOMBARDIA. SERVIZIO METEOROLOGICO REGIONALE - SEDE DI MILANO  
 Tel. 02.69666.401 Fax 02.69666.248 e-mail: [meteo@arpalombardia.it](mailto:meteo@arpalombardia.it)